

Département de la Seine et Marne












Commune de PRESLES EN BRIE

Plan Local d'Urbanisme

Plan des Servitudes d'Utilité Publique

Légende :

Echelle 1/10000

 Alignements	 Libre passage
 Canalisations de gaz	 Centre radio électrique, protection contre les perturbations électro magnétiques
 Lignes électriques	 Périmètre rapproché
 Réseau de télécommunication	 Périmètre éloigné
 Voies ferrées, TGV	 Bois et forêts soumis au régime forestier
 Voies ferrées, lignes normales	

Document arrêté par délibération du conseil municipal le :

Le Maire